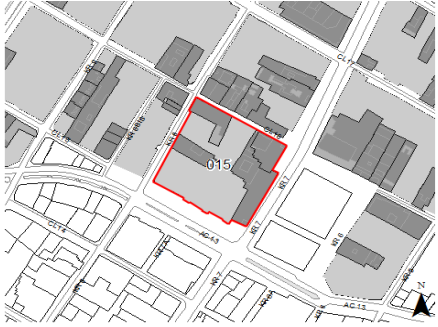
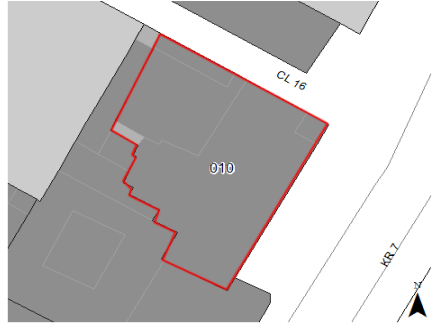




 FICHA DE INVENTARIO Y VALORACIÓN DE BIENES CULTURALES INMUEBLES				USO EXCLUSIVO DEL MINISTERIO DE CULTURA		INMUEBLE No	MZ	015	
				Código Nacional		Hoja 1	PR	010	
1. DENOMINACIÓN				8. LOCALIZACIÓN					
1.1. Nombre del Bien	Iglesia de La Veracruz	1.2. Otros nombres	N.A.						
1.3. Pertenece a valoración colectiva	No	1.4. Nombre	N.A.						
2. CLASIFICACIÓN TIPOLOGICA				9. FOTOGRAFÍA DEL INMUEBLE					
2.1. Grupo Patrimonial	Material	2.2. Subgrupo Patrimonial	Inmueble						
2.3. Grupo	Arquitectónico	2.4. Subgrupo	Arquitectura religiosa						
2.5. Categoría	Iglesia	2.6. Subcategoría	Iglesia						
3. LOCALIZACIÓN									
3.1. Departamento	Bogotá	3.2. Municipio	Bogotá D.C.						
3.3. Nomenclatura	CL 16 7 19	3.4. Nomenclatura antigua	N.A.						
3.5. Barrio	Veracruz	3.6. Código Barrio	003109						
3.7. Dentro de sector urbano histórico	Si	3.8. Nombre sector urbano	Sector Urbano Antiguo						
3.9. No. de manzana	015	3.10. No. de predio	010						
3.11. CHIP	AAA0031TRZM	3.12. Localidad	Santa Fé						
3.13. Dentro de perímetro urbano	Si	3.14. UPZ	93	10. FOTOGRAFÍA DEL CONTEXTO					
3.15. Nombre UPZ	Las Nieves			11. FOTOGRAFÍA ANTIGUA					
4. CARACTERÍSTICAS FÍSICAS DEL INMUEBLE				Fuente: Equipo Fotografía PEMP Patrimonio Inmueble					
4.1. Características del predio		Área del predio (m2)	1030,8						
Frente (ml)	34,3	Área ocupada (m2)	1019,4						
Fondo (ml)	36,7	Área libre (m2)	11,4						
4.2. Características edificación									
	1	2	3						más pisos
Número de pisos		X							
Uso por piso	Dotacional	Dotacional	N.A.	N.A.	11. FOTOGRAFÍA ANTIGUA				
5. INFORMACIÓN CATASTRAL				Fuente: No documentado					
5.1. Cédula catastral	15 7 11	5.2. Matrícula inmobiliaria	050C01166158	<p style="text-align: center; font-size: 2em; color: gray;">NO DOCUMENTADO</p>					
5.3. Clase de predio	No PH	5.4. Destino económico	Dotacional privado						
5.5. Tipo de propiedad	Religioso	5.6. Avaluo Catastral	2207897000						
5.7. Valor referencia terreno m2	\$ 1.680.000								
6. NORMATIVIDAD VIGENTE									
6.1. POT-PBOT-EOT	POT	6.2. Enlace documento	http://www.alcaldiabogota.gov.co/sisjur/normas/Norma1.jsp?i=3769	<p style="text-align: center; font-size: 2em; color: gray;">NO DOCUMENTADO</p>					
6.3. Reglamentación	Decretos 469 de 2003 y 492 de 2007								
6.4. Declaratoria BIC (si/no)	Si	6.5. Ambito declaratoria	Nacional						
6.6. Acto admin que declara	Decreto 1584 de 1975								
6.8. Aplicable a	N.A.								
7. OBSERVACIONES				Fuente: Equipo Fotografía PEMP Patrimonio Inmueble					
N.A.				Fuente: No documentado					
						Diligenció:	PEMP Patrimonio Inmueble	Código de identificación	Hoja 1
						Fecha:	2016-2017	003109015010	de 1
						Revisó:	PEMP Patrimonio Inmueble		
						Fecha:	2018		